



## LUGLIO 2022

### FUOCO

#### *“Fuoco, Aria, Terra, Acqua”*

Foto di FELICE FARINA:  
Il Monte Barro emerge  
dalle acque

Il Monte Barro, situato a ridosso della città di Lecco, a sud ovest delle Grigne, è delimitato dal ramo lecchese del Lago di Como, dal lago di Annone, dal lago di Garlate e dalla sella di Galbiate. Come un'isola nel verde della Brianza, costituisce un vero avamposto delle Prealpi Lombarde verso la Pianura Padana. Tutta l'area del Parco Monte Barro vanta una ricchezza di flora e fauna inestimabile.

[www.parcobarro.it](http://www.parcobarro.it)

1	venerdì	S. Teobaldo eremita	
2	sabato	S. Ottone	
3	domenica	S. Tommaso	27
4	lunedì	S. Elisabetta, S. Rossella	
5	martedì	S. Antonio M. Z.	
6	mercoledì	S. Maria Goretti	
7	giovedì	Ss. Edda e Claudio	28
8	venerdì	S. Adriano III, S. Priscilla	
9	sabato	S. Armando, S. Letizia	
10	domenica	S. Feliciano, S. Silvano	29
11	lunedì	S. Benedetto, S. Olga, S. Fabrizio	
12	martedì	S. Fortunato m.	
13	mercoledì	S. Enrico	
14	giovedì	S. Camillo De L.	
15	venerdì	S. Bonaventura	
16	sabato	N. S. del Carmelo	
17	domenica	S. Alessio confessore	30
18	lunedì	S. Calogero, S. Federico v.	
19	martedì	S. Giusta, S. Simmaco	
20	mercoledì	S. Elia profeta, S. Margherita	
21	giovedì	S. Lorenzo da Brindisi	
22	venerdì	S. M. Maddalena	
23	sabato	S. Brigida di S.	
24	domenica	S. Cristina	31
25	lunedì	S. Giacomo il Mag.	
26	martedì	S. Gioacchino e S. Anna	
27	mercoledì	S. Lilianna, S. Aurelio	
28	giovedì	S. Nazario, S. Innocenzo	
29	venerdì	S. Marta	
30	sabato	S. Pietro C.	
31	domenica	S. Ignazio di L.	



# PARCO REGIONALE DEL MONTE BARRO



## AGOSTO 2022

### FUOCO

#### *“Aspettando il tramonto”*

Foto di GIOSUÈ BOLIS:  
Tramonto infuocato  
al Cappello degli Alpini

Questo luogo di sosta per tutti i visitatori del Monte Barro permette una panoramica perfetta per fotografie sempre uguali e sempre diverse specialmente durante gli spettacolari tramonti verso i laghi briantei. Da qui parte il sentiero che in pochi minuti porta all'area archeologica dei Piani di Barra e la vicina Baita degli Alpini, gestita dagli Alpini di Galbiate, aperta nei mesi estivi alla domenica, rappresenta un ottimo punto di ristoro per gustosi piatti rustici.


[www.parcobarro.it](http://www.parcobarro.it)

1 lunedì S. Alfonso De L.	31	17 mercoledì S. Giacinto
2 martedì S. Eusebio, S. Gustavo		18 giovedì S. Elena
3 mercoledì S. Lidia		19 venerdì S. Ludovico, S. Italo
4 giovedì S. Nicodemo, S. Giovanni M. Vianney		20 sabato S. Bernardo di C.
5 venerdì S. Osvaldo	3	21 domenica S. Pio X Papa
6 sabato Trasfigurazione Signore		22 lunedì B. Maria V. Regina
7 domenica S. Gaetano da Thiene	32	23 martedì S. Rosa da Lima, S. Manlio
8 lunedì S. Domenico		24 mercoledì S. Bartolomeo
9 martedì S. Romano, S. Fermo		25 giovedì S. Ludovico
10 mercoledì S. Lorenzo m.		26 venerdì S. Alessandro
11 giovedì S. Chiara d'A.		27 sabato S. Monica, S. Anita
12 venerdì S. Giuliano	5	28 domenica S. Agostino
13 sabato Ss. Ponziano e Ippolito		29 lunedì Martirio S. Giovanni B.
14 domenica S. Alfredo	33	30 martedì Ss. Faustina e Tecla
15 lunedì Assunzione B.V.M.		31 mercoledì S. Aristide m.
16 martedì S. Stefano, S. Rocco		



# PARCO REGIONALE DEL MONTE BARRO





**SETTEMBRE 2022**

**TERRA**

### *“Archeologia”*

Foto di GIANCARLO BONFANTI:  
Scavi archeologici  
ai Piani di Barra

Il Parco archeologico dei Piani di Barra è il più grande insediamento di epoca gota scoperto in Italia (V-VI sec.d.C). L'insediamento fu misteriosamente incendiato dai suoi abitanti prima di fuggire dal nemico che incombeva. Dai resti carbonizzati ritrovati dagli archeologi è stato possibile risalire agli alimenti, agli animali allevati e ai semi utilizzati per la semina dei campi attorno agli edifici. I più di 400 reperti rinvenuti sono esposti al Museo Archeologico del Barro (MAB) presso l'Eremo.


[www.parcobarro.it](http://www.parcobarro.it)

1 giovedì S. Egidio	17 sabato S. Roberto B.
2 venerdì S. Elpidio	18 <b>domenica</b> S. Sofia m.
3 sabato S. Gregorio M., S. Marino	19 lunedì S. Gennaro v.
4 <b>domenica</b> S. Rosalia di P.	20 martedì S. Eustachio m.
5 lunedì S. Vittorino v.	21 mercoledì S. Matteo
6 martedì S. Petronio, S. Umberto	22 giovedì S. Maurizio
7 mercoledì S. Regina	23 venerdì S. Pio da P.
8 giovedì Natività B.V.M.	24 sabato S. Pacifico
9 venerdì S. Sergio Papa, S. Gorgonio	25 <b>domenica</b> S. Aurelia
10 sabato S. Nicola da T., S. Pulcheria	26 lunedì Ss. Cosma e Damiano
11 <b>domenica</b> S. Diomede m.	27 martedì S. Vincenzo De P.
12 lunedì Ss. Nome di Maria, S. Guido	28 mercoledì S. Venceslao
13 martedì S. Maurilio, S. Giovanni C.	29 giovedì Ss. Arcangeli
14 mercoledì Esalt. Croce	30 venerdì S. Girolamo
15 giovedì M. Addolorata	
16 venerdì Ss. Cornelio e Cipriano	



**PARCO REGIONALE DEL MONTE BARRO**





## OTTOBRE 2022

### ARIA

#### “Curioso”

Foto di DAVIDE USUELLI:  
Un sordone; scende sul Barro  
quando l'inverno si avvicina

Alla Stazione Ornitologica di Costa Perla ha sede, in un vecchio roccolo dove si svolgono attività scientifiche e didattiche incentrate soprattutto sullo studio della migrazione degli uccelli. In ottobre è aperta e visitabile: gli uccelli vengono catturati con le reti e poi inanellati, misurati e rimessi in libertà, il tutto senza arrecare loro alcun minimo danno. Ad oggi sono stati contrassegnati più di 30.000 uccelli appartenenti a 88 specie diverse; alcuni di questi sono stati ritrovati in diverse località europee ed africane.

[www.parcobarro.it](http://www.parcobarro.it)

1 sabato S. Teresa	17 lunedì S. Ignazio di A., S. Rodolfo	42
2 domenica SS. Angeli C.	18 martedì S. Luca	€
3 lunedì S. Gerardo	19 mercoledì S. Isacco, S. Laura	40
4 martedì S. Francesco d'A.	20 giovedì S. Irene	3
5 mercoledì S. Placido	21 venerdì S. Orsola	
6 giovedì S. Bruno	22 sabato S. Giovanni Paolo II	
7 venerdì B.V.M. del Rosario	23 domenica S. Giovanni da C.	43
8 sabato S. Pelagia penitente, S. Reparata	24 lunedì S. Luigi Guanella	
9 domenica S. Dionigi, F. Ferruccio	25 martedì S. Crispino, S. Daria	41
10 lunedì S. Daniele Comboni	26 mercoledì S. Evaristo	€
11 martedì S. Firmino	27 giovedì S. Fiorenzo	
12 mercoledì S. Serafino	28 venerdì Ss. Simone e Giuda	
13 giovedì S. Edoardo re	29 sabato S. Ermelinda, S. Massimiliano	
14 venerdì S. Callisto I	30 domenica S. Germano	44
15 sabato S. Teresa di A.	31 lunedì S. Lucilla, S. Quintino	
16 domenica Dedicazione del Duomo di Milano		



# PARCO REGIONALE DEL MONTE BARRO





## NOVEMBRE 2022

### ACQUA

#### “Salamandra”

Foto di MAURIZIO MOTTA:  
Salamandra pezzata

La salamandra pezzata è un anfibio comune sul Barro ed è osservabile in diverse zone in corrispondenza delle raccolte d'acqua: presso il Roccolo di Costa Perla e Prà Pozzetto o nelle sorgenti e nei bottini di presa della Val Faè. È possibile osservarla soprattutto durante i periodi freschi e umidi, in particolare in autunno, quando muovendosi lentamente si può allontanare dall'acqua in cerca di un rifugio per trascorrere l'inverno.


[www.parcobarro.it](http://www.parcobarro.it)

<b>1 martedì</b> Tutti i Santi	<b>17 giovedì</b> S. Elisabetta d'U.
<b>2 mercoledì</b> Commem. dei Defunti	<b>18 venerdì</b> S. Oddone abate
<b>3 giovedì</b> S. Silvia, S. Martino	<b>19 sabato</b> S. Fausto m.
<b>4 venerdì</b> S. Carlo B.	<b>20 domenica</b> II Domenica di Avvento
<b>5 sabato</b> S. Zaccaria profeta	<b>21 lunedì</b> Present. B.V. Maria
<b>6 domenica</b> S. Leonardo abate	<b>22 martedì</b> S. Cecilia
<b>7 lunedì</b> S. Ernesto abate	<b>23 mercoledì</b> S. Clemente I
<b>8 martedì</b> S. Goffredo v.	<b>24 giovedì</b> Cristo Re, S. Flora
<b>9 mercoledì</b> S. Oreste, S. Ornella	<b>25 venerdì</b> S. Caterina
<b>10 giovedì</b> S. Leone Magno	<b>26 sabato</b> S. Corrado v.
<b>11 venerdì</b> S. Martino di Tours	<b>27 domenica</b> III Domenica di Avvento
<b>12 sabato</b> S. Renato m., S. Elsa	<b>28 lunedì</b> S. Giacomo M.
<b>13 domenica</b> I Domenica di Avvento	<b>29 martedì</b> S. Saturnino Martire
<b>14 lunedì</b> S. Giacomo v.	<b>30 mercoledì</b> S. Andrea Ap.
<b>15 martedì</b> S. Alberto Magno, S. Arturo	
<b>16 mercoledì</b> S. Margherita di Scozia	



# PARCO REGIONALE DEL MONTE BARRO





**DICEMBRE 2022**

**TERRA**

### “Carri”

Foto di GIANCARLO BONFANTI:  
Carri al Museo Etnografico

I carri agricoli, simbolo del lavoro contadino, accolgono i visitatori del Museo Etnografico dell'Alta Brianza (MEAB), inserito nell'antico borgo medievale di Camporeso, frazione di Galbiate. Il Museo raccoglie manufatti e testimonianze che documentano la vita quotidiana delle classi popolari in Brianza e nel Lecchese nei secoli XIX e XX. Ospita incontri con i testimoni della tradizione, conferenze, convegni, corsi di formazione, presentazioni di ricerche e pubblicazioni.

[www.parcobarro.it](http://www.parcobarro.it)

1 giovedì S. Ansano	17 sabato S. Lazzaro
2 venerdì S. Bibiana, S. Savino	18 <b>domenica</b> VI Domenica di Avvento
3 sabato S. Francesco Saverio	19 lunedì S. Fausta, S. Dario
4 <b>domenica</b> IV Domenica di Avvento	20 martedì S. Liberato Martire
5 lunedì S. Giulio	21 mercoledì S. Pietro Canisio
6 martedì S. Nicola v.	22 giovedì S. Francesca Cabrini
7 mercoledì S. Ambrogio v.	23 venerdì S. Giovanni da Kety, S. Vittoria
8 <b>giovedì</b> Immacolata Concezione	24 sabato S. Delfino
9 venerdì S. Siro	25 <b>domenica</b> Natale del Signore
10 sabato B. V. di Loreto	26 <b>lunedì</b> S. Stefano
11 <b>domenica</b> V Domenica di Avvento	27 martedì S. Giovanni
12 lunedì S. Giovanna F. di Chantal	28 mercoledì Ss. Innocenti di B.
13 martedì S. Lucia v.	29 giovedì S. Tommaso Becket
14 mercoledì S. Giovanni D. Cr.	30 venerdì Santa Famiglia
15 giovedì S. Valeriano	31 sabato S. Silvestro
16 venerdì S. Albina	



**PARCO REGIONALE DEL MONTE BARRO**



**SETTE PERCORSI AD ANELLO:** *i sette percorsi indicati in piantina sono semplici proposte per conoscere i diversi aspetti del Parco e del Monte. Ognuno può percorrerli come crede sia per quanto riguarda l'inizio del percorso che il senso di percorrenza, usufruendo altresì dei sentieri di collegamento indicati.*

anello n.	ITINERARIO	quota minima	quota massima	ore	suggerimenti
1	<b>IL GIRO COMPLETO DEL MONTE:</b> è il gran tour del Monte Barro che si sviluppa a mezza costa e che permette la visione di splendidi panorami e di una vegetazione diversificata su ogni versante del monte. All'Eremo sorge la Chiesa tardo gotica di S. Maria dell'ex convento di S. Francesco e si possono ammirare alcuni faggi secolari. In loco bar e ristorante.	400 m.	713 m.	2h e 45'	All'Eremo si consiglia di visitare l'Antiquarium (vedi orari di apertura) con oltre 400 reperti rinvenuti nell'insediamento di età gota ai Piani di Barra (V-VI sec. d.C.) e il Centro Parco per l'educazione ambientale
2	<b>SULLA VETTA DEL BARRO:</b> è l'itinerario che porta alla vetta del Barro attraverso boschi, praterie e rocce. In vetta splendido panorama a 360°. L'area delle creste sommitali racchiude la principale emergenza naturale del Parco, una straordinaria varietà floristica insediata su rupi calcaree, praterie e prati magri; una riserva di grande biodiversità che a livello europeo ha determinato l'inserimento del Monte Barro tra i Siti di Importanza Comunitaria (SIC).	625 m.	922 m.	1h e 50'	Salendo dall'Eremo, una volta raggiunto l'inizio dell'anello alla "Sella dei trovanti", si consiglia di percorrerlo in senso antiorario e di porre particolare attenzione all'ultimo tratto prima della vetta dove, in alcuni passaggi su rocce, è richiesto l'uso delle mani
3	<b>TRA NATURA ED ARCHEOLOGIA:</b> l'itinerario attraversa interessanti aree boschive con visioni panoramiche sui laghi della Brianza. Di grande interesse il Parco archeologico dei Piani di Barra con i resti di un insediamento fortificato di epoca gota (V-VI sec. d.C.) opportunamente illustrato e visitabile liberamente.	475 m.	650 m.	1h e 5'	Non può mancare una visita all'Antiquarium dell'Eremo (vedi orari di apertura) con oltre 400 reperti rinvenuti ai Piani di Barra durante gli scavi effettuati dal Parco (1986-1997)

anello n.	ITINERARIO	quota minima	quota massima	ore	suggerimenti
4	<b>ALLA SCOPERTA DELLA VAL FAÉE:</b> itinerario in alcuni tratti impegnativo che porta nel cuore della Val Faée, uno degli ambienti a maggiore naturalità del Monte Barro. Interessanti le sorgenti che si trovano nei pressi del tratto di sentiero in sovrapposizione con l'anello n° 1.	288 m.	690 m.	2h e 30'	Si consiglia di percorrere l'anello in senso antiorario
5	<b>PIAN SCIRESA E SAN MICHELE:</b> facile itinerario che porta al bel pianoro di Pian Sciresa con splendido panorama sul bacino del lago di Lecco. A San Michele, luogo della famosa Sagra settembrina, è di grande interesse l'incompiuta chiesa dedicata all'Arcangelo (sec. XVII), insigne esempio di architettura barocca lombarda (progetto di Attilio Arrigoni 1646-1704), sede di eventi culturali organizzati dal Parco. Nei pressi, lungo l'itinerario, vi è una sorgente con un antico lavatoio e la "Baita Pescate" con il Centro visitatori Parco e un bosco didattico.	310 m.	435 m.	1h e 15'	Si consiglia di percorrere l'anello in senso antiorario
6	<b>SUL VERSANTE PESCATESE:</b> il facile itinerario, adatto per ogni età, percorre la Via Crucis degli Alpini di Pescate e raggiunge la località San Michele (vedi descrizione in anello n° 5). Da qui passeggia piano lungo la strada asfaltata, con bei panorami sul lago di Garlate, fino alla Chiesa di S. Alessandro e discesa a Pescate su strada sterrata immersa nel bosco.	285 m.	390 m.	1h e 25'	Si consiglia di percorrere l'anello in senso antiorario partendo dall'imbocco del sentiero che si diparte dalla strada provinciale per Galbiate nei pressi del cimitero di Pescate.
7	<b>IL NUCLEO DI CAMPORESE E I DINTORNI AGRICOLI:</b> il più semplice itinerario, adatto alle passeggiate "fuori porta", che attraversa il nucleo agricolo medioevale di Camporese ed aree ancora dedicate all'agricoltura.	330 m.	415 m.	50'	Parcheggiare l'auto in Galbiate senza portarla a Camporese. Qui si consiglia di visitare il MEAB (vedi orari di apertura) che documenta la vita quotidiana delle classi popolari in Brianza e nel Lecchese nei secoli XIX e XX.

CARTA DI IDENTITÀ DEL PARCO	
Date di nascita:	Parco Regionale - 1983 Parco Naturale - 2002 Sito di Interesse Comunitario (SIC) - 2003 Zona di Protezione Speciale (ZPS) - 2003
Ente gestore:	Comuni di Galbiate, Garlate, Lecco, Malgrate, Oggiono, Pescate e Valmadrera, Comunità Montana del Lario Orientale Valle S. Martino e Provincia di Lecco.
Superficie:	665 ettari
Altitudine:	da 200 a 922 m s.l.m.
Specie di funghi censite:	circa 600
Specie di piante censite:	circa 1200
Specie animali censite:	circa 1000



LUOGHI DI MAGGIOR INTERESSE
1 Villa Bertarelli - Sede del Parco e del Centro Flora Autoctona della Lombardia (CFA)
2 Camporese - Museo Etnografico dell'Alta Brianza (MEAB)
3 Piani di Barra - Parco Archeologico, insediamento di età gota (V-VI sec. d.C.)
4 Centro Turistico Culturale dell'Eremo - Ostello, Bar-Ristorante, Centro Visitatori, Museo Archeologico del Barro (MAB), Chiesa di S. Maria (sec. XV)
5 Costa Perla - Ex roccolo, sede della Stazione ornitologica sperimentale e della sezione staccata del MEAB sulla caccia e l'uccellazione
6 San Michele - Chiesa incompiuta di San Michele (sec. XVII) sede di eventi culturali
7 Baita Pescate - Centro visitatori Parco
8 Falesia di Camporese - Palestra di Roccia
9 Monte Castelletto - Sito archeologico in fase di studio

legenda
Strade di accesso al Parco
Strade interne al Parco
1 Sentiero (con numerazione itinerario proposto)
--- Sentiero di collegamento

LUOGHI DI RISTORO NEL PARCO
1 Ristorante Eremo Monte Barro Aperto per pranzo: Mercoledì, Giovedì, Sabato e Domenica. Altri giorni su prenotazione Tel. 0341.240525
2 Baita Alpini Galbiate - loc. Piazzale Alpini Aperta nelle festività da aprile a settembre Tel. 0341.240541
3 Baita Pescate - loc. San Michele Aperta mercoledì e festivi - Tel. 334.3982112 (a baita aperta) Tel. 331.7844489 (ore pasti)
4 Baita Pian Sciresa - loc. Pian Sciresa Aperta giovedì e festivi Tel. 0341.583520





È **VIETATO** uscire dalle strade asfaltate con mezzi motorizzati. La percorrenza con biciclette e cavalli è consentita solo sui percorsi indicati in viola. Base cartografica CTR Regione Lombardia

numero sentiero	ITINERARIO	partenza m.	max altitudine m.	ore	Informazioni sintetiche
301	GALBIATE - Roncaccio - Parco Archeologico - Culcinera - Faée Alto - Sasso della Vecchia - Pian Sciresa - Due Case - GALBIATE	371	690	2h e 35'	Questo itinerario costituisce l'antico "sentiero di mezzo", già presente nelle mappe del Catasto Teresiano, che forma l'anello perimetrale del Parco con decorso prevalentemente pianeggiante
302	GALBIATE - Roncaccio - Piana - Fornace - Eremo - Sella dei Trovanti - VETTA	371	922	2h	Classica salita alla Vetta percorrendo la vecchia "mulattiera" fino alla chiesa di Monte Barro
303	CAMPORESE - collegamento con il sentiero 301 - PARCO ARCHEOLOGICO	420	600	35'	Breve sentiero che partendo da Camporese, antico nucleo medioevale Sede del Museo Etnografico dell'Alta Brianza, si unisce al sentiero 301 per raggiungere il Parco Archeologico
304	LECCO Ponte Azzone Visconti - Bellavista - Pian Sciresa - collegamento con il sentiero 301 - Sasso della Vecchia - Pràa della Corna - VETTA	202	922	1h e 50'	Il massimo dislivello per questo itinerario impegnativo ma estremamente panoramico. Il tratto Sasso della Vecchia - Pràa della Corna è sconsigliato in discesa.
305	GALBIATE - Due Case - Tre Corni - VETTA	371	922	1h e 20'	Una salita sul "sentiero delle creste" che "taglia" le gambe e che presenta alcuni passaggi impegnativi poco prima della vetta dove si sconsiglia la percorrenza in discesa
306	MALGRATE - Pian Sciresa - Faée Basso - Scalògia - PARCO ARCHEOLOGICO	303	600	1h e 5'	Percorso vario ed interessante che attraversa il Bosco del Faée, la zona più umida e selvaggia del Parco

numero sentiero	ITINERARIO	partenza m.	max altitudine m.	ore	Informazioni sintetiche
307	GALBIATE - Oliva - Roccio di Costa Perla - Sentiero delle torri - PARCO ARCHEOLOGICO	371	600	1h e 10'	Itinerario ricco di testimonianze storiche ed etnografiche legate all'utilizzo ormai tramontato della montagna
308	VALMADRERA (Carasce) - Faée Basso - Faée Alto - "Sentiero di Mezzo"	230	630	1h e 10'	Rapida salita che si snoda interamente nella Val Faée, la più umida di tutto il Parco, fino a raggiungere il collegamento con il "Sentiero di Mezzo" (301)
309	VALMADRERA (Fornaci Villa) - Naròzz - Culcinera	230	690	1h e 30'	Sentiero senza tregua, consigliato ad escursionisti esperti, sconsigliato in discesa
311	SALA AL BARRO - Marée - Coera - Migliorata - Scaletta - Vinargino - sentiero 306 - PARCO ARCHEOLOGICO	230	600	1h e 10'	Salita sul versante meridionale che lambisce il nucleo di Camporese e, attraversata la falesia, porta alla zona dell'insediamento di età gota. Si sconsiglia la percorrenza in discesa del tratto della Scaletta.
312	PESCATO (Pescalina) - Bellavista - Baita Pescate - San Michele - Prato degli Avari - PESCATO (zona Cimitero)	210	340	1h e 10'	Interessante anello naturalistico che da Pescate sale a San Michele con collegamento al sito archeologico di Monte Castelletto
312	SAN MICHELE - Pian Sciresa - SAN MICHELE	340	435	40'	Una breve passeggiata sul versante orientale del Barro che porta al bel pianoro di Pian Sciresa



Questo calendario è stato realizzato su carta certificata proveniente da foreste gestite in modo responsabile Stampato da: Cattaneo Paolo Grafiche s.r.l. - Oggiono - Lecco [www.cattaneografiche.it](http://www.cattaneografiche.it)

carta priva di cloro elementare

